



P 83/86



Vhw.:
 KG Nr.: 80002
 KG Name: I. m. s. t.

AN*) | TN*) | VüA Nr. B- 423/86



..... Imst am 14.4.1986
 (Ort) (Datum)

An
 das Vermessungsamt I. m. s. t.
 im Wege der KAO *)

**Antrag auf Bescheinigung
 eines Planes gemäß § 39 VermG**


Name und Anschrift des Planverfassers

Name und Anschrift des Antragstellers


 Dipl.-Ing. Franz Markowski
 Ingenieurkonsulent für Vermessungswesen
 6460 Imst, Christian-Plattner-Str. 2
 Ruf 0 54 12/28 51



 Dipl.-Ing. Franz Markowski
 Ingenieurkonsulent für Vermessungswesen
 6460 Imst, Christian-Plattner-Str. 2
 Ruf 0 54 12/28 51

Datum der Planausfertigung: 4. April 1986
 GZ des Planes: 5896/86
 Beilagen:

 Dipl.-Ing. Franz Markowski
 Ingenieurkonsulent für Vermessungswesen
 6460 Imst, Christian-Plattner-Str. 2
 (Unterschrift des Antragstellers)
 Ruf 0 54 12/28 51

PLAN ABGELAUFEN
 V/401/88

P.Nr.	Katasterstandsbericht		Plan stimmt		Vorausgehende Pläne oder Anmeldungsbogen
			überein	nicht überein	
1	Grundstücksverzeichnis	Anzahl der Grundstücke 7	/		
2	Katastralmappe		/		
3	Technische Unterlagen (Fest- und Grenzpunkte)		/		

Aufforderung		Zustimmungserklärungen	
Frist		Benachrichtigungen	
Neuerlich eingelangt		Frist	
Abweisender Bescheid		Einwendungen erhoben	
Berufung eingelangt		Verständigung-Umwandlung	
Bescheinigung	1986 -05- 05	Mappenberichtigung verfügt 25/86	
Löschung der Anmerkung (Zurückziehung des Planes)	1989 -06- 16	Verfahren § 13 LiegTeilG eingeleitet	
Bescheinigung abgelaufen	1989 -05- 05	Verfahren § 15 LiegTeilG eingeleitet	

Der stark umrandete Teil ist vom Antragsteller auszufüllen!

*) Nichtzutreffendes ist zu streichen.
 1982-03, Bundesvermessungsdienst, GZ K 6869/80-303